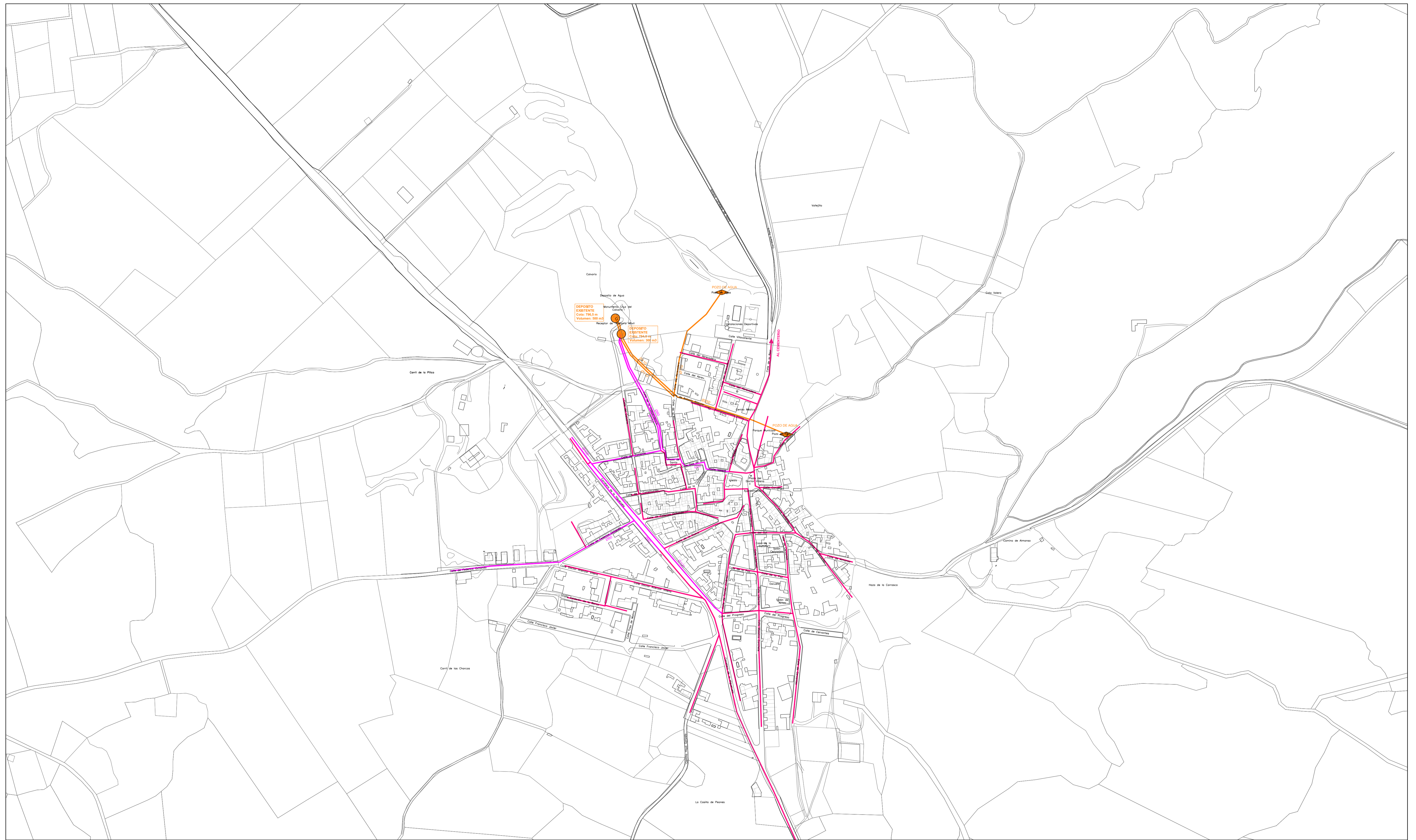




- RED VIARIA Y ESPACIOS LIBRES**
- GRADO DE PAVIMENTACIÓN DE ACERAS Y CALZADAS**
- GRADO 0: SIN ENCINTAR, SIN SERVICIOS, SIN ASFALTADO
 - GRADO 1: ENCINTADO, 25% SERVICIOS, SIN ASFALTADO
 - GRADO 2: ENCINTADO, 75% SERVICIOS, SIN ASFALTADO
 - GRADO 3: ENCINTADO, 100% SERVICIOS, ASFALTADO

RED VIARIA Y ESPACIOS LIBRES		Nº
FASE	CONCERTACIÓN ADMIN. E INF. PÚBLICA.	1.07
ESCALA	1/2.000	PROYECCIÓN CARTOGRÁFICA DATUM: ETRS 1989 ZONA 30
		N

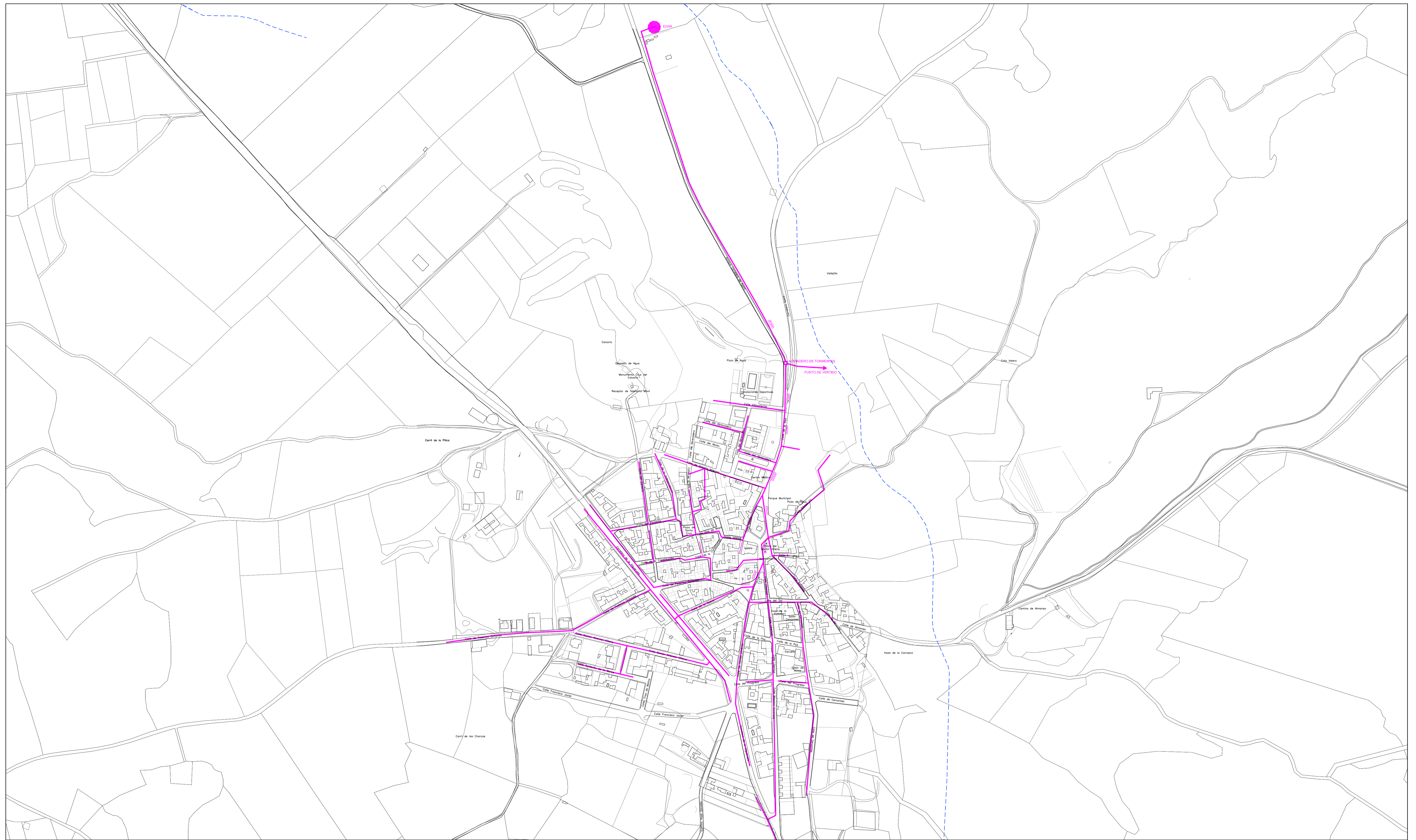
EXCMO. AYUNTAMIENTO DE POZO LORENTE		
PLAN DE ORDENACIÓN MUNICIPAL		
Gestión Metropolitana de Arquitectura y Territorio S.L.P Director Técnico: Gonzalo Melián Marrero, Doctor Arquitecto		Ayuntamiento de POZO LORENTE



RED DE ABASTECIMIENTO EXISTENTE	
	Red de aducción Ø110-250mm
	Red de distribución principal Ø80 - 110mm
	Red de distribución secundaria Ø25 - 75mm
	Depósito de agua potable
	Pozo de Agua Potable

RED DE ABASTECIMIENTO DE AGUA		Nº
FASE CONCERTACIÓN ADMIN. E INF. PÚBLICA.	FECHA ENERO 2014	1.08
ESCALA 1/3.000	PROYECCIÓN CARTOGRÁFICA DATUM: ETRS 1989 ZONA 30	

EXCMO. AYUNTAMIENTO DE POZO LORENTE		
PLAN DE ORDENACIÓN MUNICIPAL		
Gestión Metropolitana de Arquitectura y Territorio S.L.P Director Técnico: Gonzalo Melián Marrero, Doctor Arquitecto		Ayuntamiento de POZO LORENTE



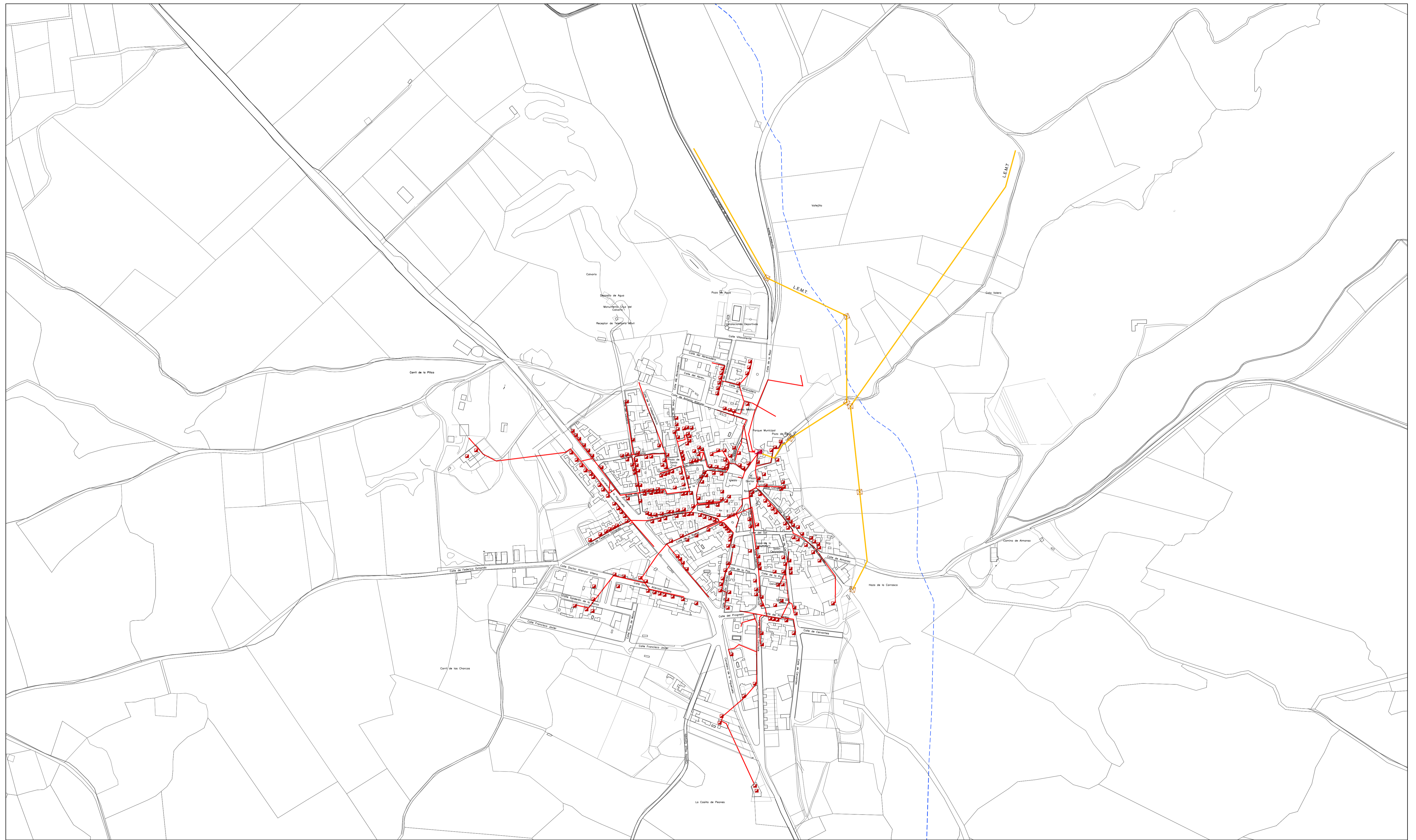
SANEAMIENTO EXISTENTE, CUENCAS Y ARROYOS

- COLECTORES Y EMISARIOS PRINCIPALES EXISTENTES
- DEPURADORA DE AGUAS RESIDUALES EXISTENTE
- - - ARROYOS

RED DE SANEAMIENTO Y DEPURACION		Nº 1.09
FASE CONCERTACIÓN ADMIN. E INF. PÚBLICA.	FECHA ENERO 2014	
ESCALA 1/3.000	PROYECCIÓN CARTOGRÁFICA DATUM: ETRS 1989 ZONA 30	N

EXCMO. AYUNTAMIENTO DE POZO LORENTE		
PLAN DE ORDENACIÓN MUNICIPAL		
Gestión Metropolitana de Arquitectura y Territorio S.L.P. Director Técnico: Gonzalo Melián Marrero, Doctor Arquitecto		Ayuntamiento de POZO LORENTE

INFORMACIÓN

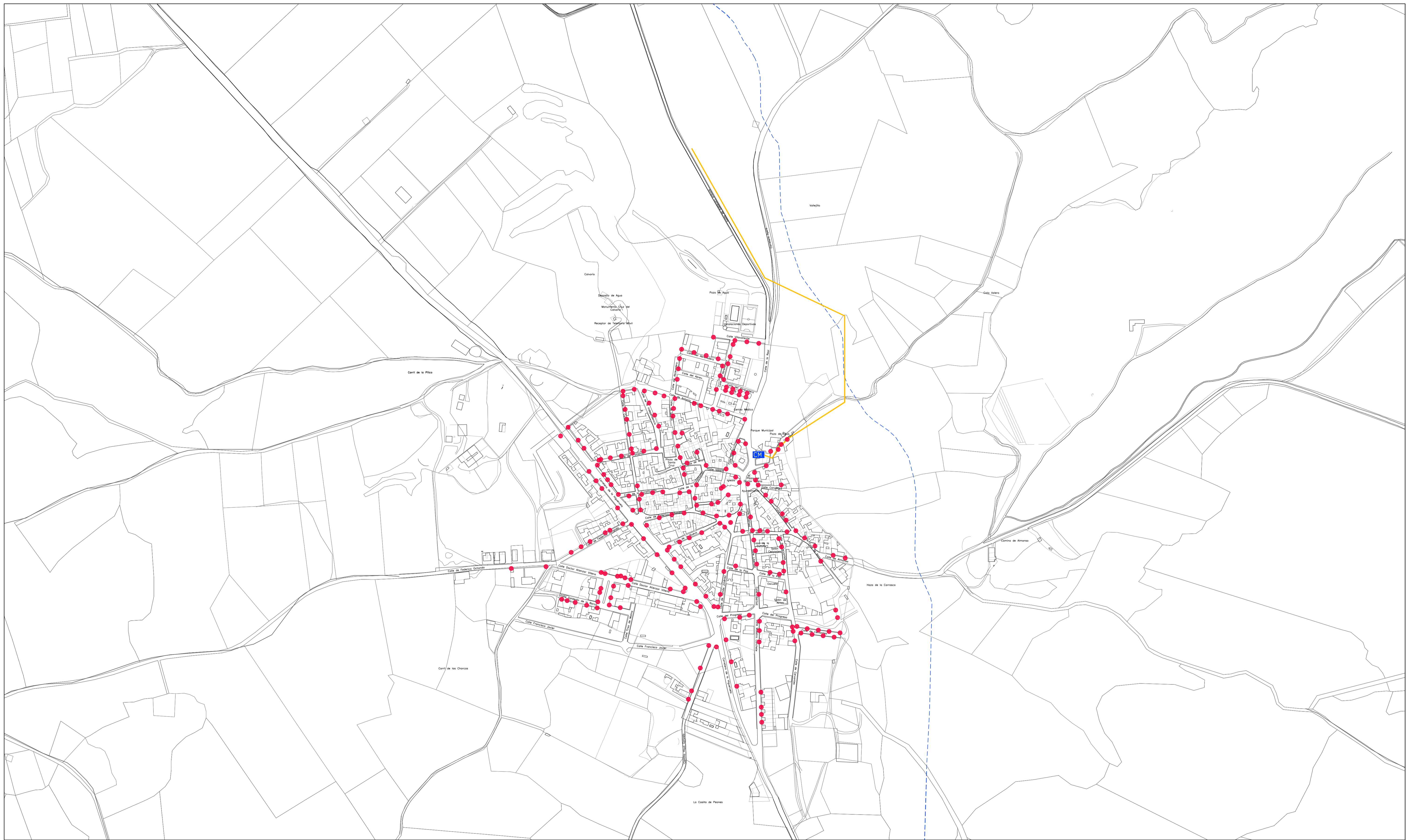


LEYENDA RED DE ENERGÍA ELÉCTRICA

	Red de baja tensión
	Red de media tensión
	Centro de Transformación
	CPM en acometida

RED DE ENERGIA ELECTRICA		Nº 1.10
FASE	FECHA	
CONCERTACIÓN ADMIN. E INF. PÚBLICA.	ENERO 2014	
ESCALA	PROYECCIÓN CARTOGRÁFICA	
1/3.000	DATUM: ETRS 1989 ZONA 30	

EXCMO. AYUNTAMIENTO DE POZO LORENTE		
PLAN DE ORDENACIÓN MUNICIPAL		
Gestión Metropolitana de Arquitectura y Territorio S.L.P		Ayuntamiento de POZO LORENTE
Director Técnico: Gonzalo Melián Marrero, Doctor Arquitecto		INFORMACIÓN

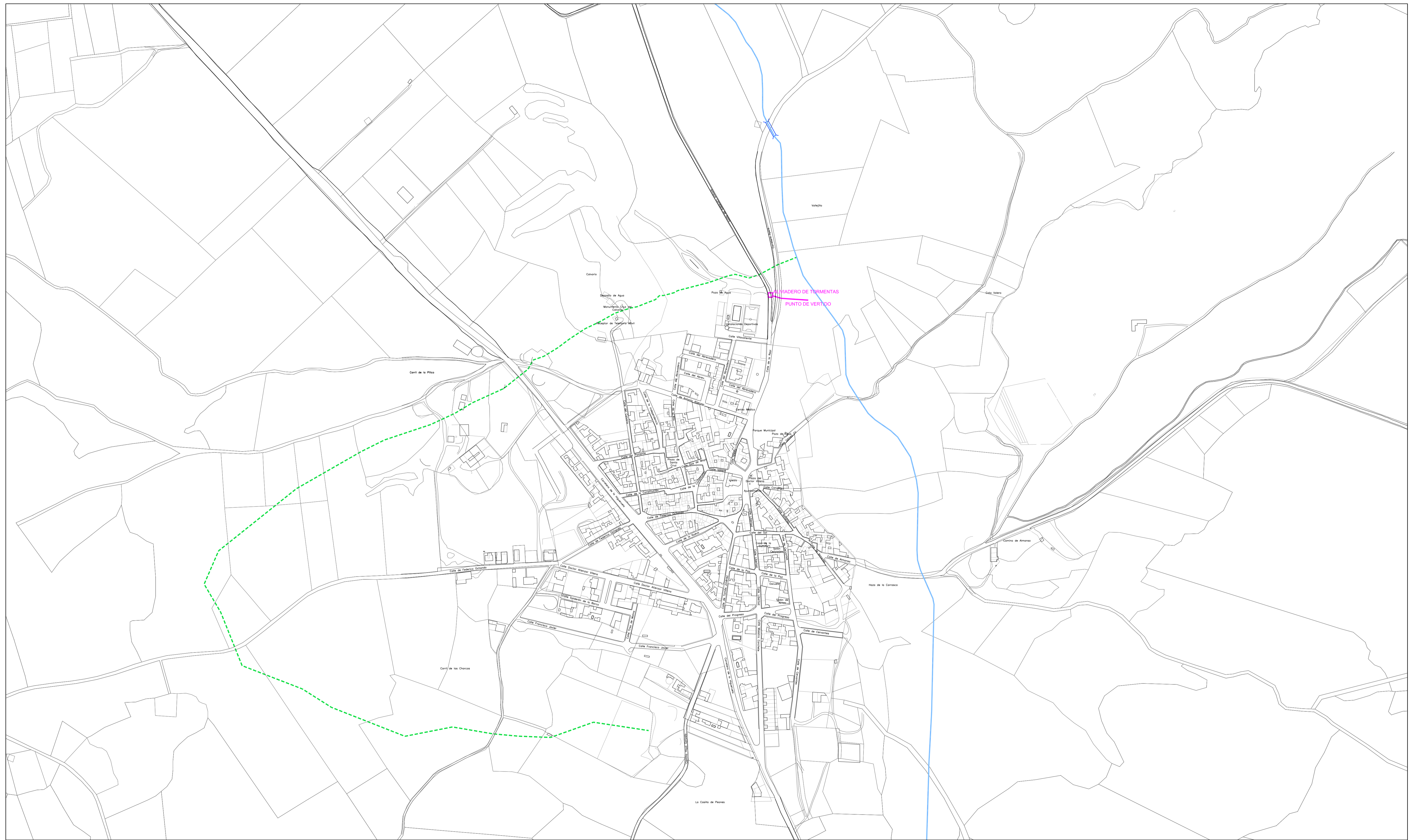







LEYENDA RED DE ALUMBRADO PÚBLICO

- Línea eléctrica
- Farola
- CM Centro de Mando

RED DE ALUMBRADO PÚBLICO		Nº 1.11
FASE CONCERTACIÓN ADMIN. E INF. PÚBLICA.	FECHA ENERO 2014	
ESCALA 1/3.000	PROYECCIÓN CARTOGRÁFICA DATUM: ETRS 1989 ZONA 30	N

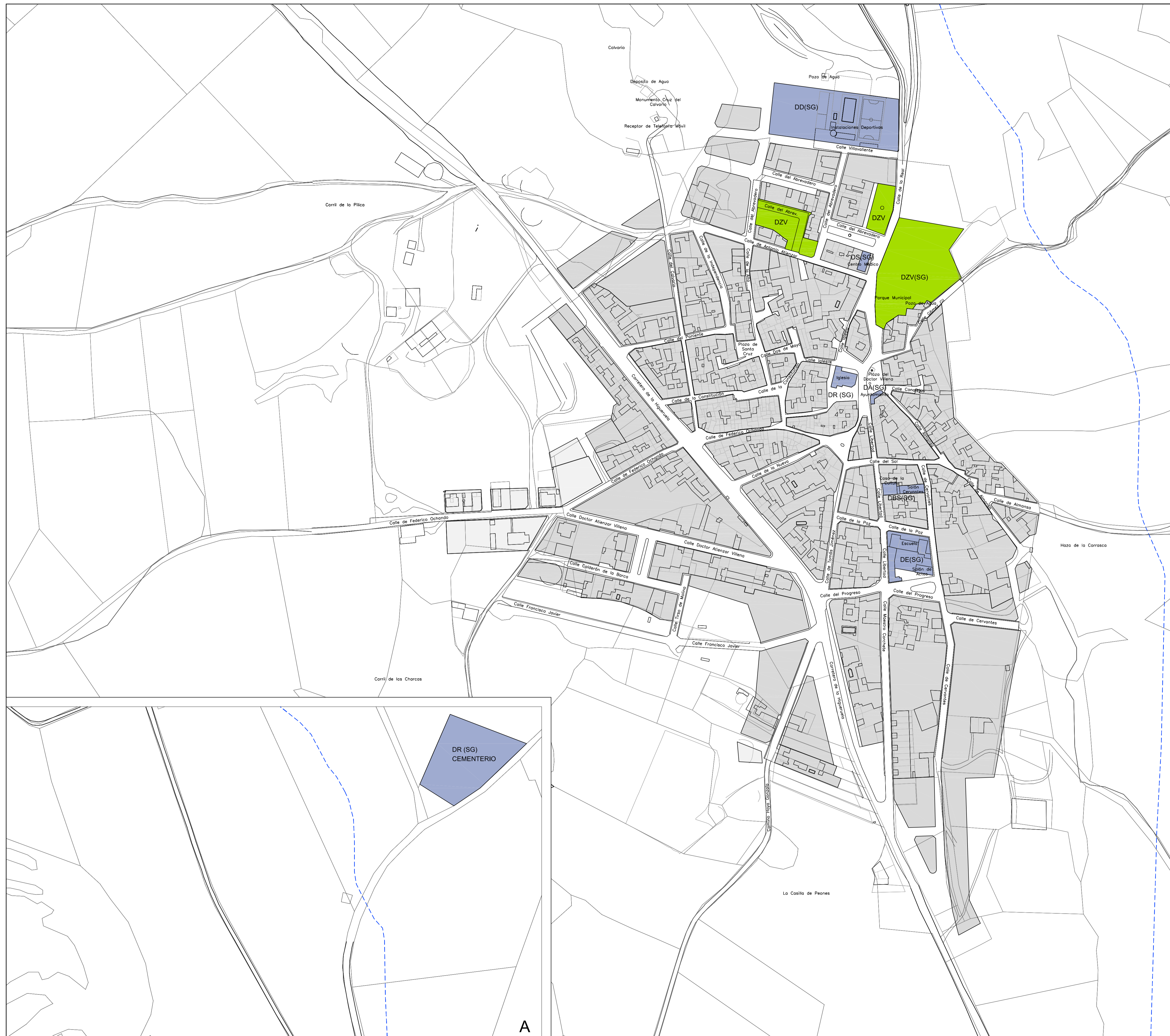
<p>EXCMO. AYUNTAMIENTO DE POZO LORENTE</p> <p>PLAN DE ORDENACIÓN MUNICIPAL</p> <p>Gestión Metropolitana de Arquitectura y Territorio S.L.P Director Técnico: Gonzalo Melián Marrero, Doctor Arquitecto</p>	 Ayuntamiento de POZO LORENTE
INFORMACIÓN	



RED DE DRENAJE	
	Colectores y emisarios principales
	Arroyos - Ramblas
	Cuencas urbanas
	Cuencas rurales
	Obra de drenaje transversal

RED DE DRENAJE		Nº
FASE	CONCERTACIÓN ADMIN. E INF. PÚBLICA.	1.12
FECHA	ENERO 2014	
ESCALA	PROYECCIÓN CARTOGRÁFICA	N
1/3.000	DATUM: ETRS 1989 ZONA 30	

EXCMO. AYUNTAMIENTO DE POZO LORENTE		
PLAN DE ORDENACIÓN MUNICIPAL		
Gestión Metropolitana de Arquitectura y Territorio S.L.P. Director Técnico: Gonzalo Melián Marrero, Doctor Arquitecto	INFORMACION	Ayuntamiento de POZO LORENTE



USOS MAYORITARIOS, DOTACIONES PUBLICAS Y ESPACIOS LIBRES

USO RESIDENCIAL

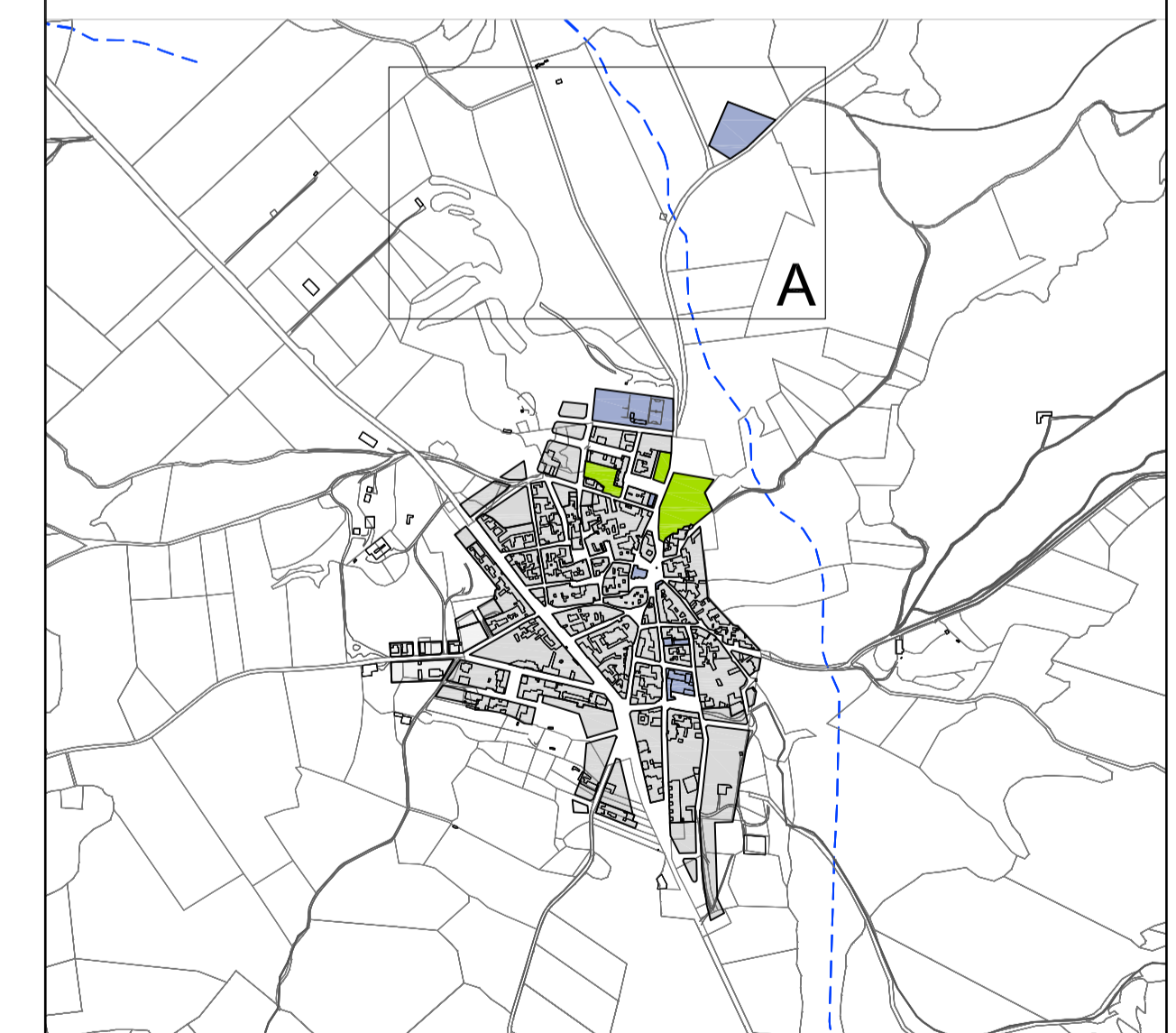
- RESIDENCIAL EN MANZANA CERRADA EN SUELO URBANO
- RESIDENCIAL UNIFAMILIAR O AGRUPADA EN SUELO URBANO

DOTACIONES PUBLICAS

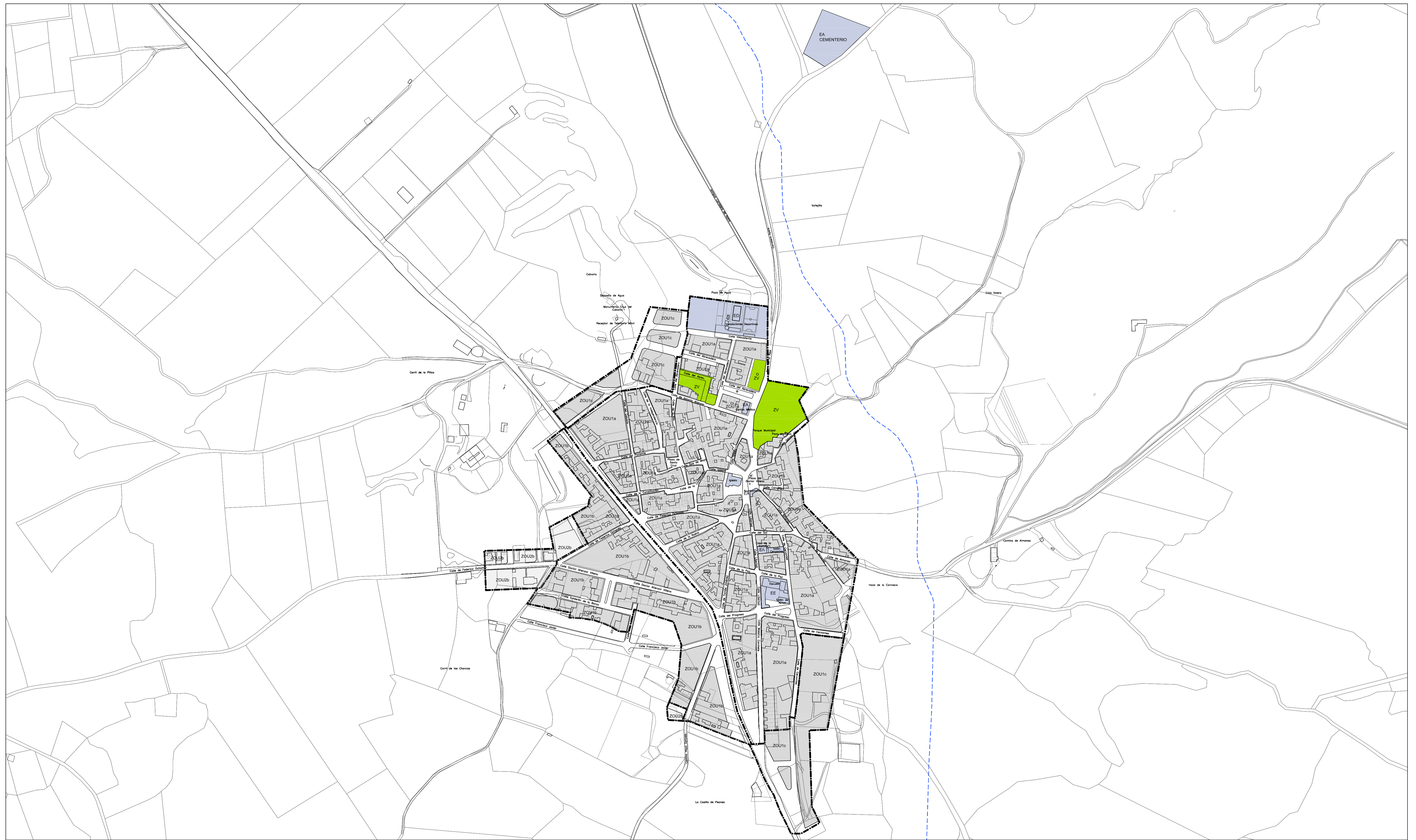
- E. ADMINISTRATIVO
- E. CULTURAL
- E. RELIGIOSO
- E. DEPORTIVO
- E. SANITARIO
- E. BIENESTAR SOCIAL
- E. EDUCATIVO

ESPACIOS LIBRES

- ZONA VERDE Y ESPACIO LIBRE



USOS Y TIPOLOGÍAS EXISTENTES		1.13
FASE CONCERTACIÓN ADMIN. E INF. PÚBLICA.	FECHA ENERO 2014	
ESCALA 1/2.000	PROYECCIÓN CARTOGRÁFICA DATUM: ETRS 1989 ZONA 30	N



ZONAS DE ORDENACIÓN URBANÍSTICA EXISTENTES

ZONA DE ORDENACIÓN URBANÍSTICA ZOU1a
(Áreas urbanizadas)

SUPERFICIE TOTAL DE SUELO	17,38 ha
USO GLOBAL MAYORITARIO	RESIDENCIAL
TIPOLOGÍA DOMINANTE	MANZANA CERRADA
COEFICIENTE EDIFICABILIDAD BRUTA	0,536 m2c/m2s
SUPERFICIE DE ESPACIOS LIBRES	1,06 ha
SUPERFICIE DE DOTACIONES PÚBLICAS	1,06 ha
INTENSIDAD NETA DE LA EDIFICACIÓN	0,34 / 2,91 m2c/m2s

ZONA DE ORDENACIÓN URBANÍSTICA ZOU1b
(área ocupada en más de 2/3 con todos los servicios)

SUPERFICIE TOTAL DE SUELO	5,87 ha
USO GLOBAL MAYORITARIO	RESIDENCIAL
TIPOLOGÍA DOMINANTE	MANZANA CERRADA
NIVEL DE OCUPACIÓN	19,2%
INTENSIDAD NETA DE LA EDIFICACIÓN	0,40 / 1,44 m2c/m2s

ZONA DE ORDENACIÓN URBANÍSTICA ZOU1c
(área no ocupadas y sin servicios)

SUPERFICIE TOTAL DE SUELO	3,86 ha
USO GLOBAL MAYORITARIO	RESIDENCIAL
TIPOLOGÍA DOMINANTE	MANZANA CERRADA
NIVEL DE OCUPACIÓN	2,7%

ZONA DE ORDENACIÓN URBANÍSTICA ZOU2b
(área ocupada en más de 2/3 con todos los servicios)

SUPERFICIE TOTAL DE SUELO	1,12 ha
USO GLOBAL MAYORITARIO	RESIDENCIAL
TIPOLOGÍA DOMINANTE	UNIFAMILIAR AISLADA O AGRUPADA
NIVEL DE OCUPACIÓN	11%
INTENSIDAD NETA DE LA EDIFICACIÓN	0,38 / 0,87 m2c/m2s

ZONAS DE ORDENACIÓN URBANÍSTICA EXISTENTES

- ZOU1a**: RESIDENCIAL EN MANZANA CERRADA
Área urbanizada
- ZOU1b**: RESIDENCIAL EN MANZANA CERRADA
Área ocupada en más de 2/3 con todos los servicios
- ZOU1c**: RESIDENCIAL EN MANZANA CERRADA
Áreas no ocupadas y sin servicios
- ZOU2b**: VIVIENDA UNIFAMILIAR O AGRUPADA
Área ocupada en más de 2/3 con todos los servicios

ZONAS VERDES Y DOTACIONES PÚBLICAS

- EA**: EQUIPAMIENTO ADMINISTRATIVO, ASISTENCIAL, COMERCIAL - SOCIAL
- EE**: EQUIPAMIENTO ESCOLAR
- ED**: EQUIPAMIENTO DEPORTIVO
- ZV**: EQUIPAMIENTO ZONA VERDE

ZONAS DE ORDENACIÓN URBANÍSTICA EXISTENTES

FASE	CONCERTACIÓN ADMIN. E INF. PÚBLICA.	FECHA	ENERO 2014
ESCALA	1/3.000	PROYECCIÓN CARTOGRÁFICA	DATUM: ETRS 1989 ZONA 30

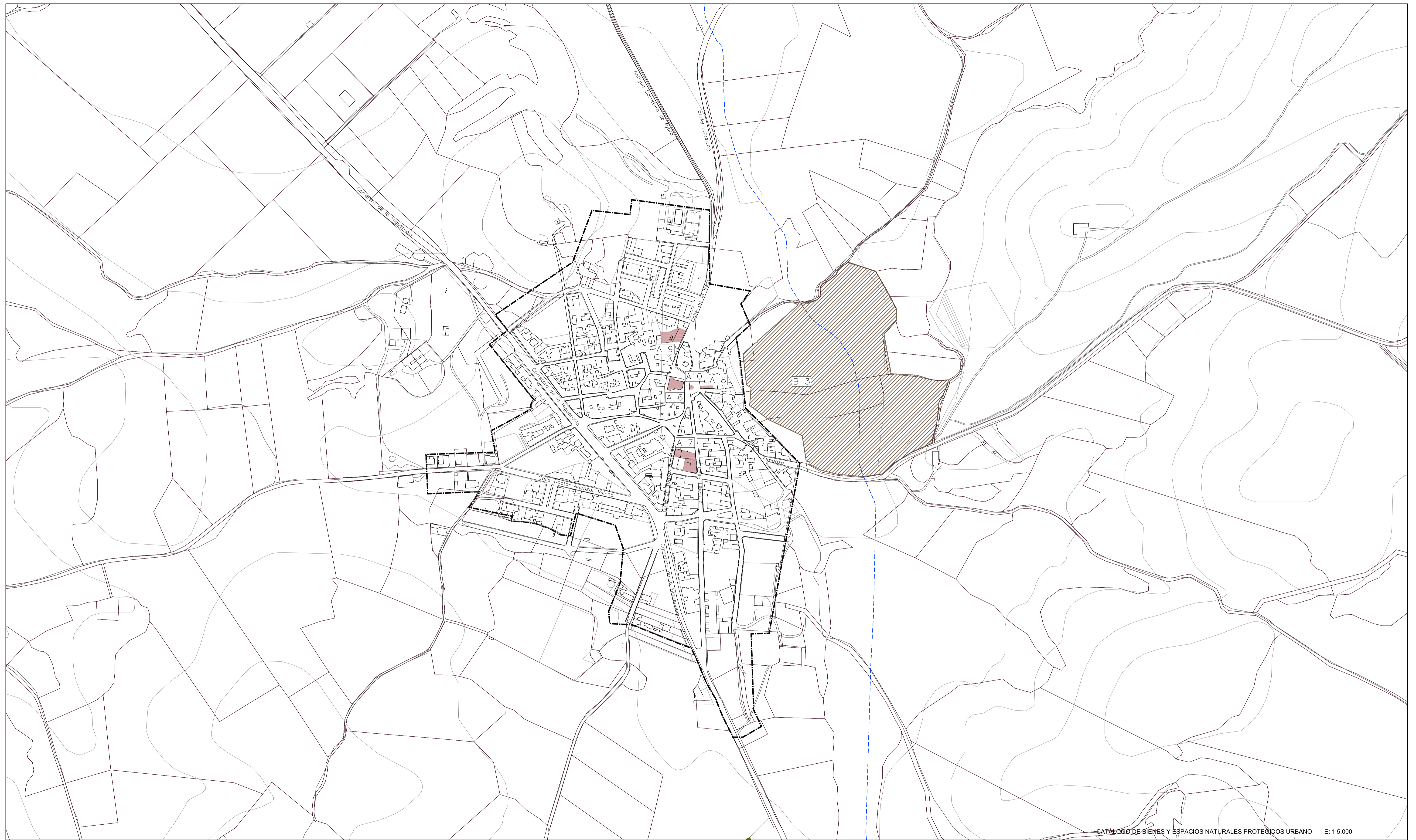
Nº **1.16**



EXCMO. AYUNTAMIENTO DE POZO LORENTE
PLAN DE ORDENACIÓN MUNICIPAL




Gestión Metropolitana de Arquitectura y Territorio S.L.P
Director Técnico: Gonzalo Melián Marrero, Doctor Arquitecto





CATÁLOGO DE BIENES Y ESPACIOS NATURALES PROTEGIDOS URBANO E: 1:5.000

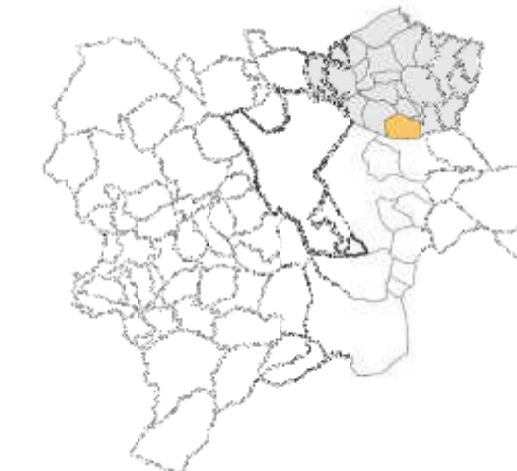
PATRIMONIO CULTURAL:

-  **ÁMBITO DE PROTECCIÓN ARQUEOLÓGICA**
CARTA ARQUEOLÓGICA
-  **ÁREAS DE CONSERVACIÓN**
CARTA ARQUEOLÓGICA
-  **ÁREAS DE PREVENCIÓN**
CARTA ARQUEOLÓGICA

-  **BIENES ETNOGRÁFICOS**
CARTA ARQUEOLÓGICA

CÓDIGO DE DENOMINACIÓN

-  **CÓDIGO DE DENOMINACIÓN**



PATRIMONIO CULTURAL		Nº 1.17.1
FASE CONCERTACIÓN ADMIN. E INF. PÚBLICA.	FECHA ENERO 2014	
ESCALA 1/3.000	PROYECCIÓN CARTOGRÁFICA DATUM: ETRS 1989 ZONA 30	N

EXCMO. AYUNTAMIENTO DE POZO LORENTE		
PLAN DE ORDENACIÓN MUNICIPAL		
Gestión Metropolitana de Arquitectura y Territorio S.L.P. Director Técnico: Gonzalo Melián Marrero, Doctor Arquitecto	INFORMACIÓN	Ayuntamiento de POZO LORENTE