





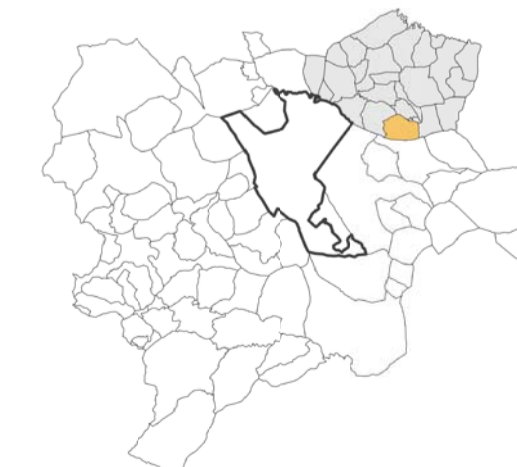


LEYENDA

-  CARRETERA
-  VIA PECUARIA
-  ARROYO
-  RAMBLA
-  LIMITE MUNICIPAL
-  NUCLEO DE POBLACION



ENCUADRE TERRITORIAL		Nº 1.01
FASE AVANCE DE PLANEAMIENTO	FECHA DICIEMBRE 2011	
ESCALA 1/25,000	PROYECCIÓN CARTOGRAFICA DATUM: ETRS 1989 ZONA 30	N

EXCMO. AYUNTAMIENTO DE POZO LORENTE		
PLAN DE ORDENACIÓN MUNICIPAL		
Gestión Metropolitana de Arquitectura y Territorio S.L.P Director técnico: Gonzalo Mellán Marrero, Doctor Arquitecto		Ayuntamiento de POZO LORENTE