




CATÁLOGO DE BIENES Y ESPACIOS NATURALES PROTEGIDOS URBANO E: 1:5.000

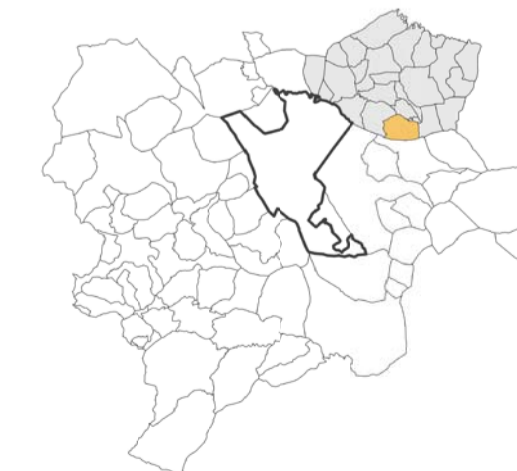
**PATRIMONIO CULTURAL:**

-  ÁMBITO DE PROTECCIÓN ARQUEOLÓGICA  
CARTA ARQUEOLÓGICA
-  ÁREAS DE CONSERVACIÓN  
CARTA ARQUEOLÓGICA
-  ÁREAS DE PREVENCIÓN  
CARTA ARQUEOLÓGICA


 BIENES ETNOGRÁFICOS  
CARTA ARQUEOLÓGICA

**CÓDIGO DE DENOMINACIÓN**

 CÓDIGO DE DENOMINACIÓN



PATRIMONIO CULTURAL		Nº
FASE AVANCE DE PLANEAMIENTO	FECHA DICIEMBRE 2011	1.17.1
ESCALA 1/3.000	PROYECCIÓN CARTOGRÁFICA DATUM: ETRS 1989 ZONA 30	
		 N

<b>EXCMO. AYUNTAMIENTO DE POZO LORENTE</b>		
<b>PLAN DE ORDENACIÓN MUNICIPAL</b>		
Gestión Metropolitana de Arquitectura y Territorio S.L.P Director técnico: Gonzalo Melián Marrero, Doctor Arquitecto		Ayuntamiento de <b>POZO LORENTE</b>